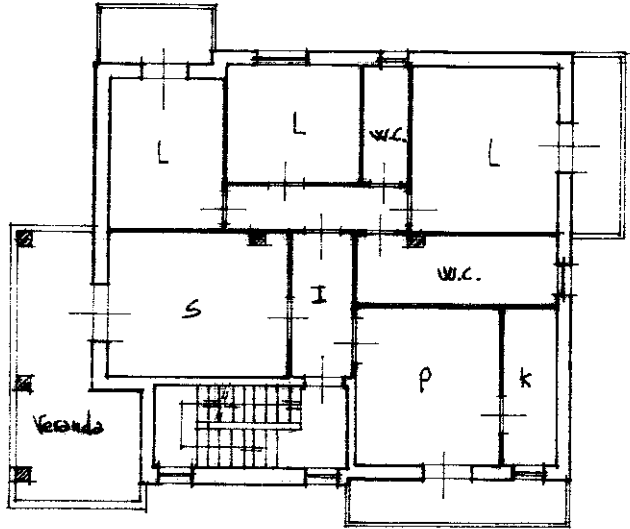




Planimetria di u.i.u. in Comune di Franco Pizzo n. 6550 via DE CRESSO civ.

PIANTA PIANO PRIMO
H=mt. 2.90

stesso ditto



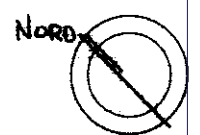
stesso ditto

stesso ditto

10 metri



ORIENTAMENTO




SCALA DI 1:20

Dichiarazione di N.C.
Denuncia di variazione

Compilata dal GEOMETRA
(Titolo, cognome e nome)

RISERVATO ALL'UFFICIO



Ultima planimetria di atto

Data presentazione 10/11/91

n. 2214 sub. 5

della provincia di Castell'Giacaranda
data 20-11-91 Firma [Signature]

6 DIC. 1991