

**Agenzia del Territorio
CATASTO FABBRICATI
Ufficio Provinciale di
Brindisi**

Dichiarazione protocollo n. B [redacted] del [redacted]

Planimetria di u.i.u. in Comune di Fasano

Via Costa

civ. 12

Identificativi Catastali:

Sezione:

Foglio: [redacted]

Particella: 97

Subalterno:

Compilata da: [redacted]

Iscritto all'albo:
Geometri

Prov. Brindisi

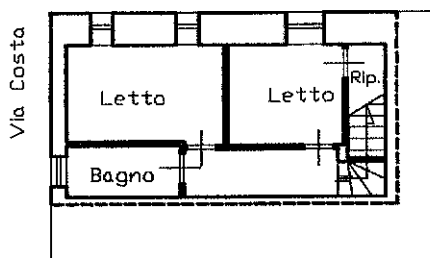
N. [redacted]

Scheda n. 1

Scala 1:200

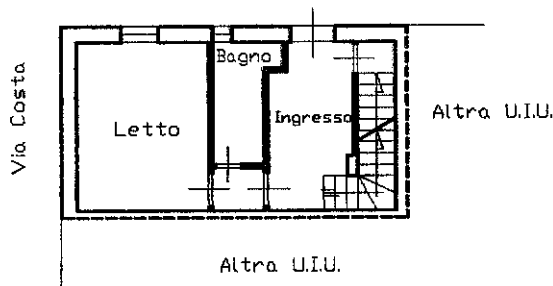
PIANO INTERRATO

H=mt. 2,20



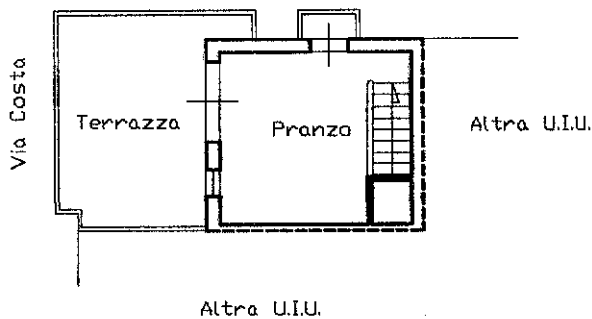
PIANO TERRA

H=mt. 2,80



PIANO PRIMO

H= mt. 2,70



VIA COSTA n. 12 piano: 1°-1°SI;
Particella: [redacted] - Subalterno: 0 >